


























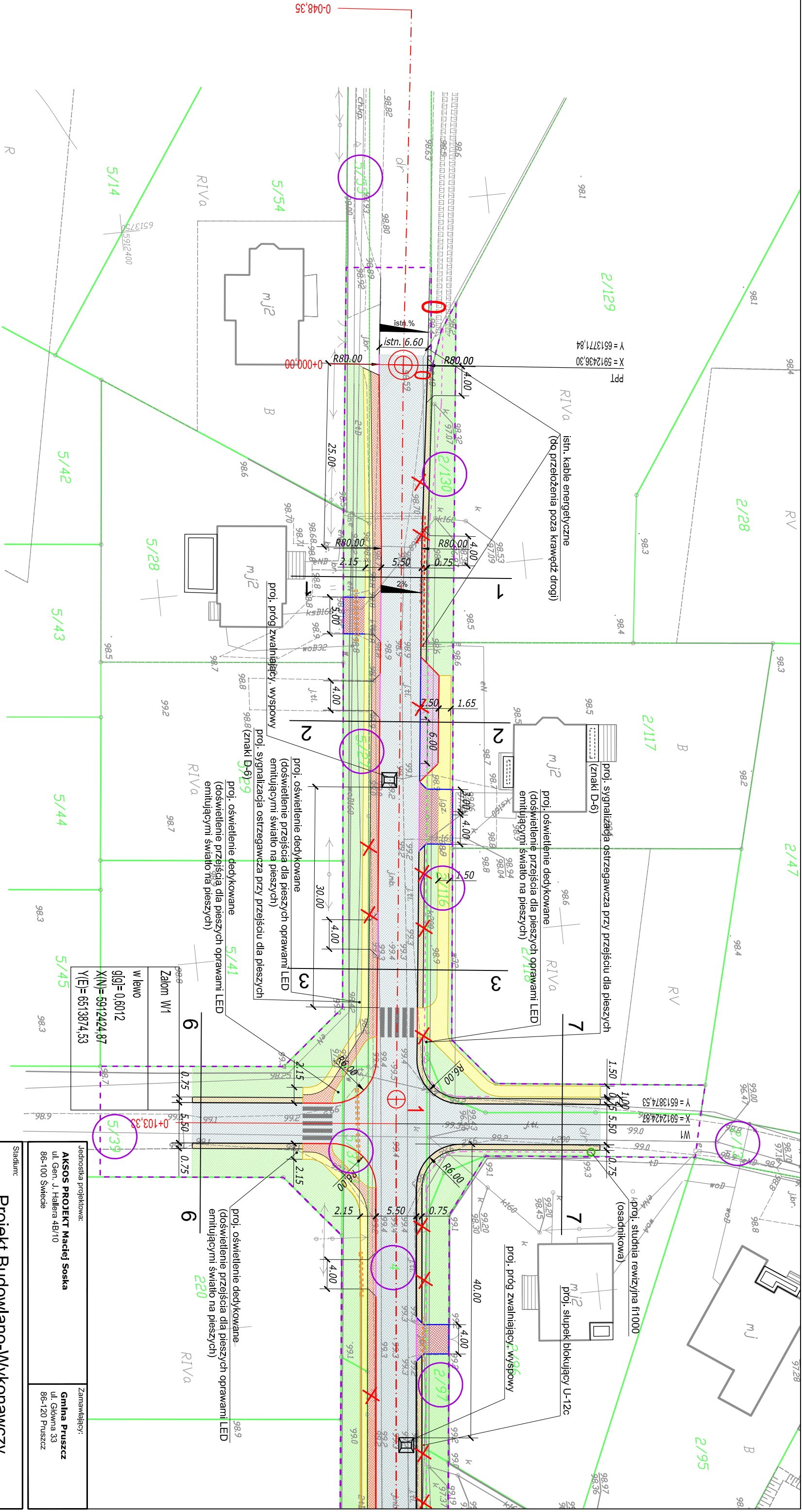
LEGENDA:

	Nawierzchnia jezdni z betonu asfaltowego
	Nawierzchnia chodnika z betonowej kostki brukowej bezfazowej (szara)
	Nawierzchnia chodnika z betonowej kostki brukowej bezfazowej (czerwona)
	Nawierzchnia zatoki postojowej z betonowej kostki brukowej bezfazowej (czerwona)
	Nawierzchnia zjazdów na drogi boczne z betonowej kostki brukowej bezfazowej (grafitowa)
	Nawierzchnia zjazdów do posesji z betonowej kostki brukowej bezfazowej (szara)
	Pobocze z kruszywa łamanego stabilizowanego mechanicznie
	Zieleń
	Projektowany krawężnik betonowy 15x30 cm
	Projektowany krawężnik betonowy najazdowy 15x22 cm
	Projektowany krawężnik betonowy 12x25 cm
	Projektowane obrzeże betonowe 8x30 cm
	Projektowany drenaż francuski
	Projektowane ogrodzenie
	Projektowane słupki blokujące U-12c
	Projektowana rura osłonowa dwudzielna (sieć telekomunikacyjna)
	Projektowana rura osłonowa dwudzielna (sieć elektroenergetyczna)
	Drzewa do wycinki
	Projektowana oś
	Istniejąca sieć telekomunikacyjna
	Istniejąca sieć elektroenergetyczna
	Istniejąca sieć wodociągowa
	Istniejąca sieć kanalizacji sanitarnej
	Linia rozgraniczająca teren inwestycji
	Granica działki

Jednostka projektowa: AKSOS PROJEKT Maciej Soska ul. Gen. J. Hallera 4B/10 86-100 Świecie	Zamawiający: Gmina Pruszcz ul. Główna 33 86-120 Pruszcz
---	---

Stadium: Projekt Budowlano-Wykonawczy
Temat: Rozbudowa drogi gminnej nr 031114C - ul. Równa w miejscowości Pruszcz
Branża: DROGOWA
Tytuł rysunku: Legenda do planu sytuacyjnego

ZESPÓŁ PROJEKTOWY			
Funkcja	Imię i Nazwisko	Numer uprawnień	Podpis
PROJEKTANT branża drogowa	mgr inż. Maciej Wojnowski	KUP/0118/PWOD/11	
SPRAWDZAJĄCY branża drogowa	mgr inż. Arkadiusz Mazany	KUP/0027/POOD/11	
data 03.2019	nr rys. 2.	faza PB-W	Tom II



Stadium:				Projekt Budowlano-Wykonawczy			
Temat:				Rozbudowa drogi gminnej nr 031114C - ul. Równa w miejscowości Pruszc			
Branża:				DROGOWA			
Tytuł rysunku:				Plan sytuacyjny			
				SKALA 1:500			
ZESPÓŁ PROJEKTOWY							
Funkcja		Imię i Nazwisko		Numer uprawnień		Podpis	
PROJEKTANT		mgr inż. Maciej Wojnowski		KUP/0118/PWOD/11			
SPRAWDZAJĄCY		mgr inż. Arkadiusz Mazany		KUP/0027/POOD/11			
branża drogowa							
data		nr rys.		faza		Tom	
03.2019		2.1		PB-W		II	

